PROVINCIA DI LECCE
CITTA' DI MELISSANO

PUG

Piano Urbanistico Generale
(ex L.R. 20 luglio 2000, n° 56)

SISTEMA TERRITORIALE DI AREA VASTA: Carta del Piano Territoriale di Coordinamento Provinciale		TAV. 1.4
SCALA: 1:25.000	DATA : giugno 2013	

Progettisti: Arch. RODOLFO FONTEFRANCESCO — Ing. VINCENZO PALESE

Consulenze specialistiche e collaboratori:
per gli aspetti agro - pedologici: Dott. Agr. DANILO ERRICO
per gli aspetti archeologici: Archeologo Dott. ANTONIO MANIELLO DI GIORITTA
per gli aspetti archeologici: Arch. ANTONIO CARACCIOLO
per la valutazione grafica e cartografica: Arch. MASSIMO D'AMBROSIO
Ing. Agr. DANILO ERRICO, Arch. MARIANO D'AMBROSIO

Sindaco: Dottor. ROBERTO PALLOMONI — Segretario Comunale: Dott. GIANCARLO RIA — Responsabile Ufficio del Procedimento: Arch. ANDREA CARAGNANO

Legenda

Limiti comunali

POLITICHE DEL WELFARE

salubrità: deflusso naturale delle acque
- sorgi
- doline
- rete idrografica superficiale

salubrità: pericolosità rispetto agli allagamenti
Piano Piano di Bacino stralcio dell'Assetto di Bacino delle Puglie (PAI)
- zona ad alta pericolosità idraulica

salubrità: fasce di salvaguardia
- dalla costa verso l'interno:
  - zona di salvaguardia
  - zona di ricarica
  - zona di approvvigionamento

salubrità: infrastrutture ambientali
- impianto di depurazione comunale
- impianto di depurazione aree produttive

diffusione della naturalità
naturalità esistente
- siti direttive habitat e direttiva uccelli (pSIC, ZPS, pSIR, pSIR)
- macchia mediterranea e boschi

espansione della naturalità
- aree prioritarie istituite o in itinere

espansione della naturalità esistente
- prima fase
- seconda fase

infiltrazioni di naturalità
- versanti delle serre

centralità: infrastruttura sociali
- attrezzature scolastiche
- servizi generici
- servizi sanitari
- servizi turistici
- parchi urbani ed extraurbani

POLITICHE DELLA MOBILITA'

infrastrutture della mobilità
- M1 tubo
- M2 pendoli industriali
- M3.2 itinerari narrativi: strada parco
- M4 strada dei centri
- M5.1 itinerari narrativi: attraversamenti
- M5.2 itinerari narrativi: sentieri
- M6 spazi pedonali tabù
- altre strade di collegamento provinciale
- ferrovia
- stazioni ferroviarie
- porti e approdi

POLITICHE DELLA VALORIZZAZIONE

agricoltura di eccellenza
- oliveti esistenti
- vigneti esistenti
- espansione potenziale del vigneto
- terre produttive esistenti

sviluppo locale: la produzione industriale
piattaforme industriali
- zone D allocciate a pendoli
- aree SISRI
- espansione potenziale degli insediamenti produttivi lungo le strade

fruizione
strati del parco
- aree archeologiche
- torri e castelli
- muretti a secco
- paggiriane
- masseria
- ville e casini

POLITICHE INSEDIATIVE

concentrazione e dispersione
- centri antichi (zona a)
- aree pianificate (zone b,c,d non servite da pendoli)

dispersione insediativa esistente
- ambiti di prossimità ai centri
- piane
- ambiti subcostieri
- aree di potenziale espansione della dispersione insediativa

CARTA DI SINTESI DEGLI INDIRIZZI DEL PTCP

scala 1:25.000

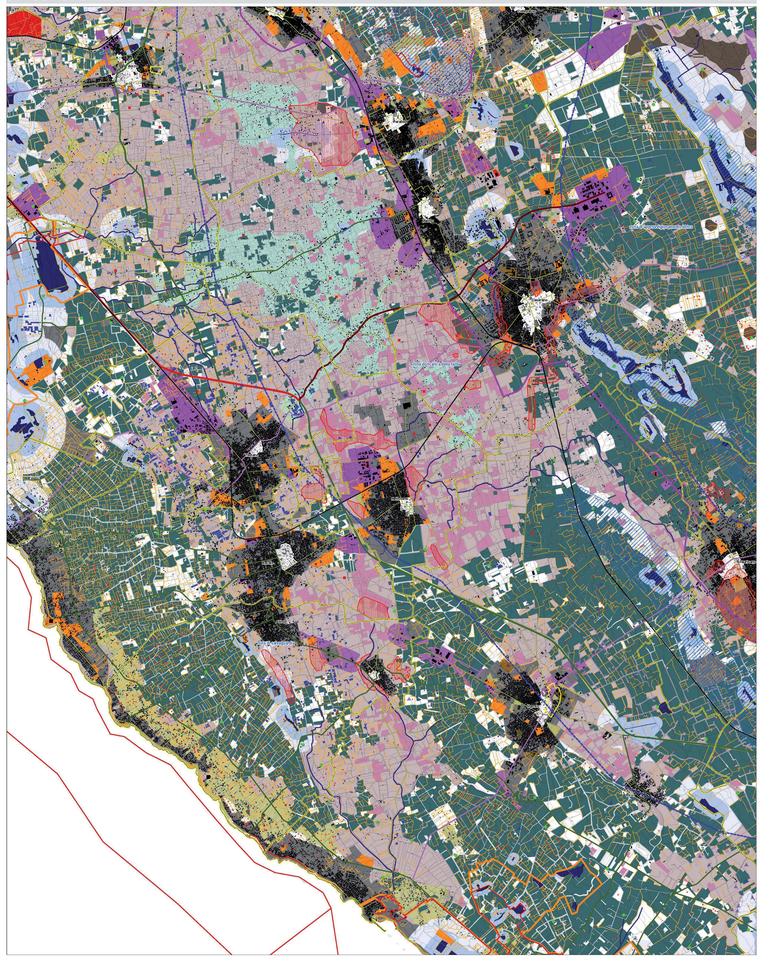

POLITICHE DEL WELFARE

scala 1:250.000

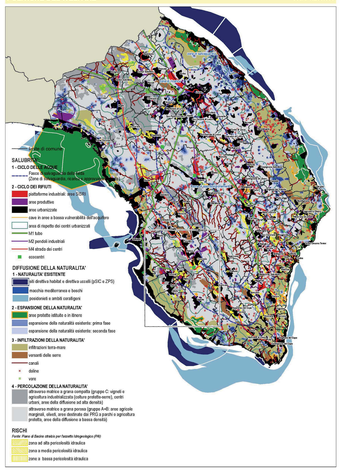

POLITICHE DELLA MOBILITA'

scala 1:250.000

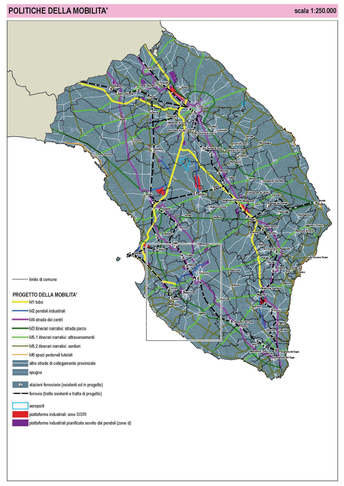

POLITICHE DELLA VALORIZZAZIONE

scala 1:250.000

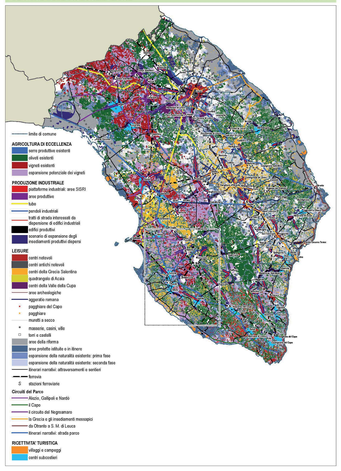

POLITICHE INSEDIATIVE
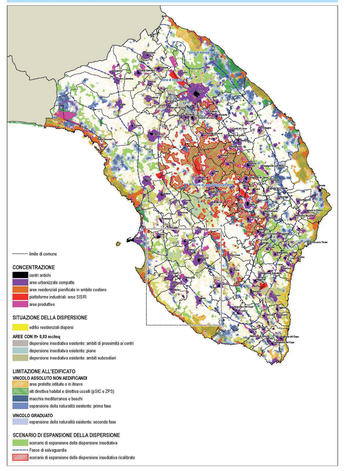
scala 1:250.000