



BILANCIO DELLA PIANIFICAZIONE VIGENTE
Strumentazione Urbanistica Vigente - P. di F.

TAV. **4,1**

SCALA: 1:10.000

DATA : ottobre 2011

Progettista: Arch. ROBERTO FONTFRANCESCO

Ing. VINCENZO PALERSE

Comune appaltatore e progettatore: C.A.M.E. E.M.C.
per gli aspetti progettuali ed esecutivi: Studio di Architettura di Roma
per gli aspetti urbanistici ed amministrativi: Studio di Architettura di Roma
VIA DEL DANTE ESICCO, 4/A - 00187 ROMA











Stato: In studio / Accordo - Sistema Comune - Del. Comunale 28 - Impugnato dalla Provincia di Roma - Accordo

LEGENDA

Zone residenziali

-  B1 insediamenti attuali
-  B2 di ampliamento edilizio
-  B3 ristrutturazione
-  C1 completamento urbano
-  C2 completamento urbano
-  Piano di zona "167"
-  Ville residenziali in parco

Altre zone

-  Zona PIP
-  Zona PIP ex art.5 DPR 447/98
-  Attrezzature esistenti
-  Annonaria esistente
-  Agricola
-  Agricola di rispetto
-  Agricola speciale
-  Cimiteriale
-  Area ferroviaria
-  Parcheggio

