
  
**CITTA' DI MELISSANO**
  
**PUG**
  
 Piano Urbanistico Generale
   
L.R. 27/Luglio/2001, n° 20

---

**SISTEMA TERRITORIALE LOCALE:**
  
 Carta delle risorse insediative territoriali
   
 SCALA: 1:10.000
   
 DATA : giugno 2013
   
 TAV. **2.3**

---

Progettisti: Arch. RODOLFO FONTEFRANCESCO Ing. VINCENZO PALESE












---

Consulenze specialistiche e collaborazioni:
   
 per gli aspetti agro - paesaggistici: Dott. Agr. DANIELE ERICCO
   
 per gli aspetti geologici ed idro - geomorfologici: Dott. Geol. MARCELLO DE DONATIS
   
 per gli aspetti socio-economici: Dott. ANTONIO FERRACINO
   
 per le elaborazioni grafiche e cartografiche: Arch. MASSIMO D'AMEROSIO
   
 VAS: Dott. Agr. DANIELE ERICCO, Arch. MASSIMO D'AMEROSIO

---

Sindaco : Rag. ROBERTO FALCONERI Segretario Comunale : Dott. GIANCARLO RA' Responsabile Unico del Procedimento Arch. ANDREA CARROZZO

**LEGENDA**

-  Confine comunale
  -  Strade Statali
  -  Strade Provinciali
  -  Assi urbani principali
  -  Linea ferroviaria
  -  Stazione
  -  Fascia di rispetto stradale e ferroviaria
  -  Rete elettrica
  -  Rete acquedotto
  -  Edificato diffuso
  -  1 - Masseria "Quarta"
  -  2 - Frantoio Ipogeo
  -  Casini
- 
-  Centro urbano
  -  Insediamenti produttivi
  -  Insediamenti produttivi delocalizzati (ex art.5 DPR 447/98)

